А

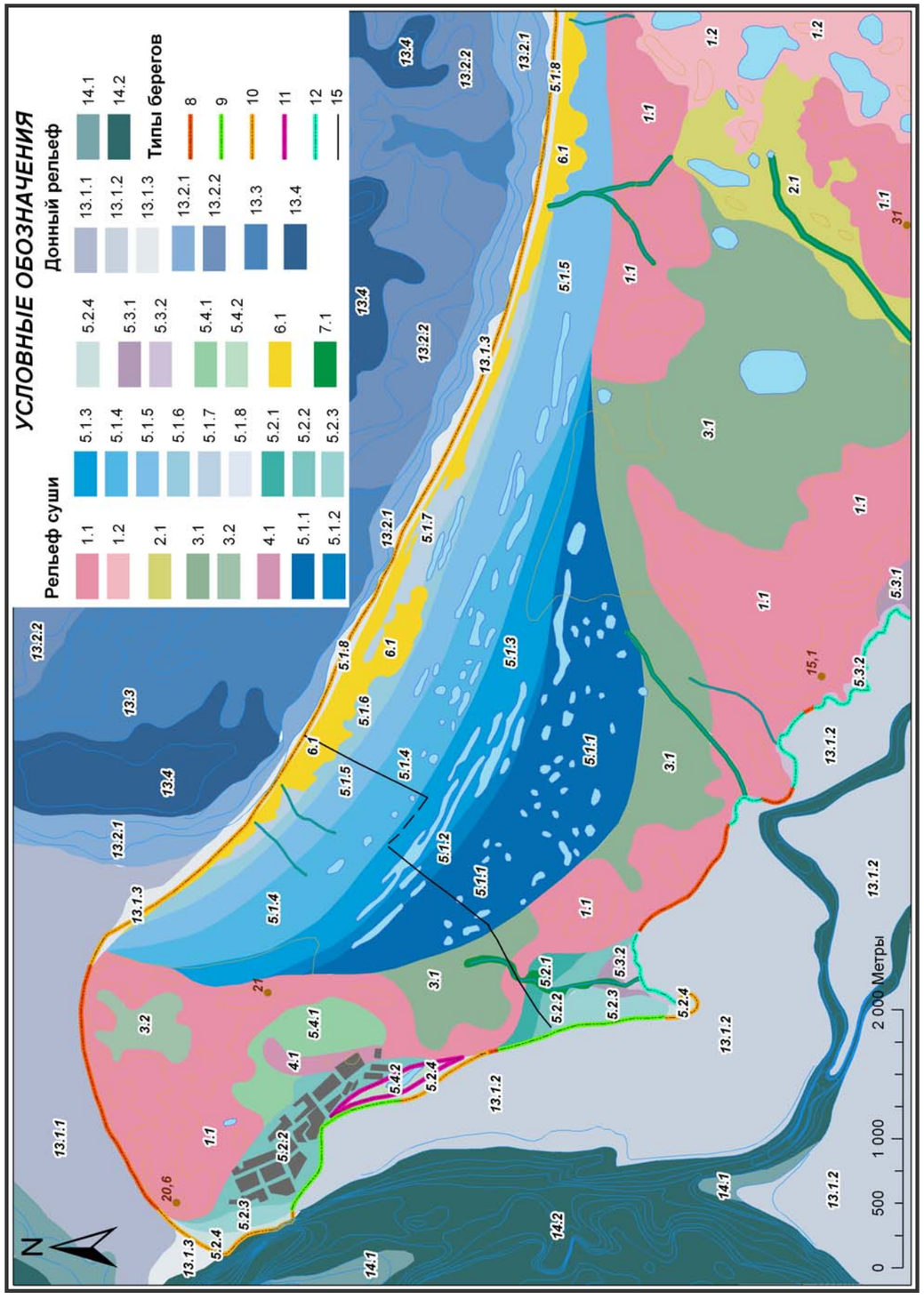

Б

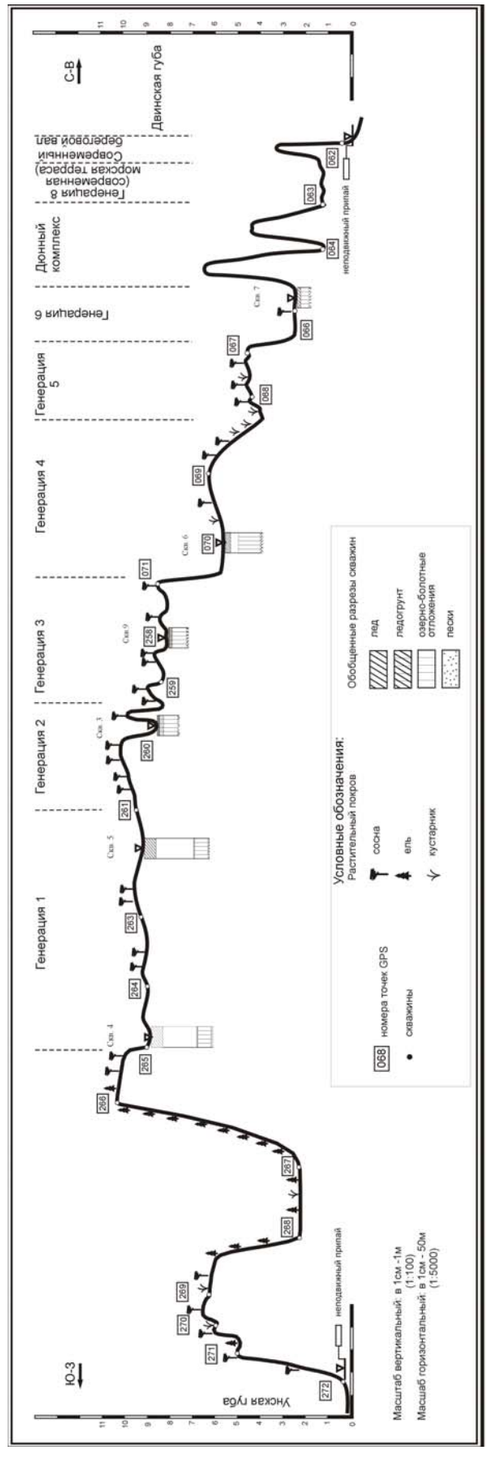

В

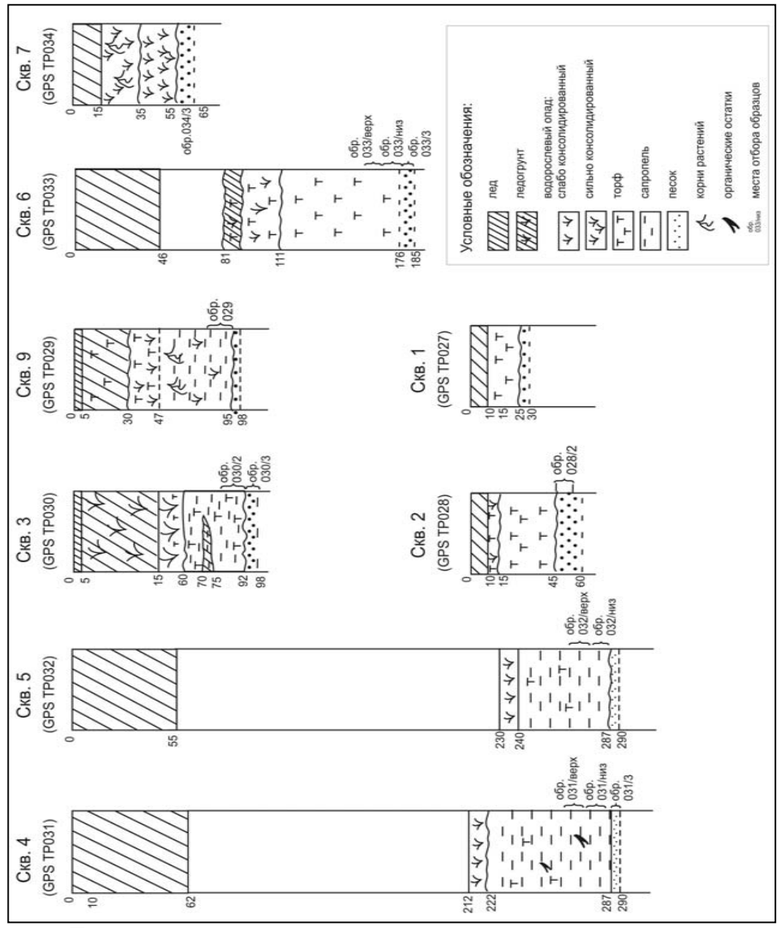

Г

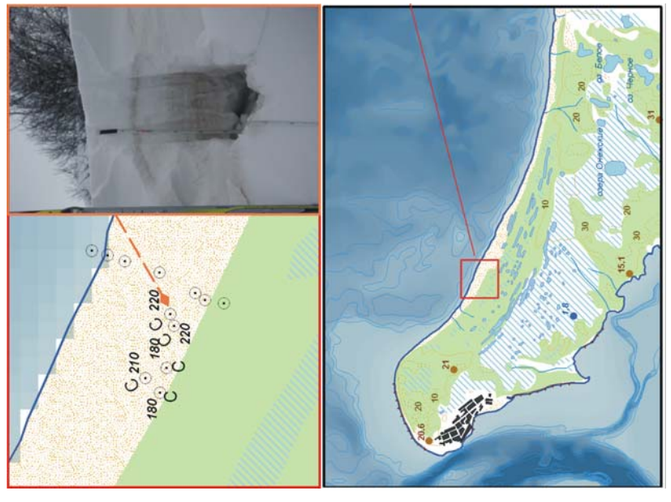

Приложение. 2 Лист. 1. **А.** Геоморфологическая схема восточного берега Унской губы. Исходный масштаб 1:25000. Составила С.Ю. Самсонова. **Б.** Обобщенный геоморфологический профиль восточного берега Унской губы Составила А.В. Баранская. **В.** Разрезы скважин. Составила А.В. Баранская. **Г.** Схема ориентировки эоловых форм рельефа. Составила С.Ю. Самсонова