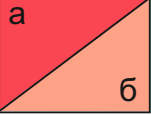






















УСЛОВНЫЕ ОБОЗНАЧЕНИЯ К ГЕОМОРФОЛОГИЧЕСКОЙ КАРТЕ

1. Ледниковый и водно-ледниковый рельеф московского возраста, переработанный последующими процессами




-  пологохолмистые и пологоволнистые поверхности ледниковой аккумуляции (а — слабо переработанные последующими процессами; б — значительно переработанные)
-  плоские и пологонаклонные поверхности долинных зандров и днища ложбин стока талых ледниковых вод
-  контуры моренных западин, занятых болотами (древнеозерные котловины)

2. Флювиальный рельеф поздне- и послемосковского возраста

-  пойма (до 5 м над урезом) и привязанные к ней днища балок и оврагов
-  I надпойменная терраса (до 14 м над урезом)
-  эрозионные склоны, слабо переработанные последующими процессами (крутизна более 5°)
-  эрозионные склоны, значительно переработанные последующими процессами (крутизна до 5°)
-  обрывы
- а  б  бровки речных террас и высокой поймы: а — четкие
б — нечеткие
- а  б  контуры старичных понижений: а — четкие
б — нечеткие
- а  б  бровки балок и оврагов: а — четкие
б — нечеткие

-  тальвеги оврагов, балок
-  свежие эрозионные врезы
-  конусы выноса
-  контуры водосборных понижений
-  прирусловые валы и гривы
-  прирусловые отмели
-  бечевник

3. Прочие обозначения

- а  б  геоморфологические границы: а — четкие
б — нечеткие
-  площади распространения покровных суглинков